


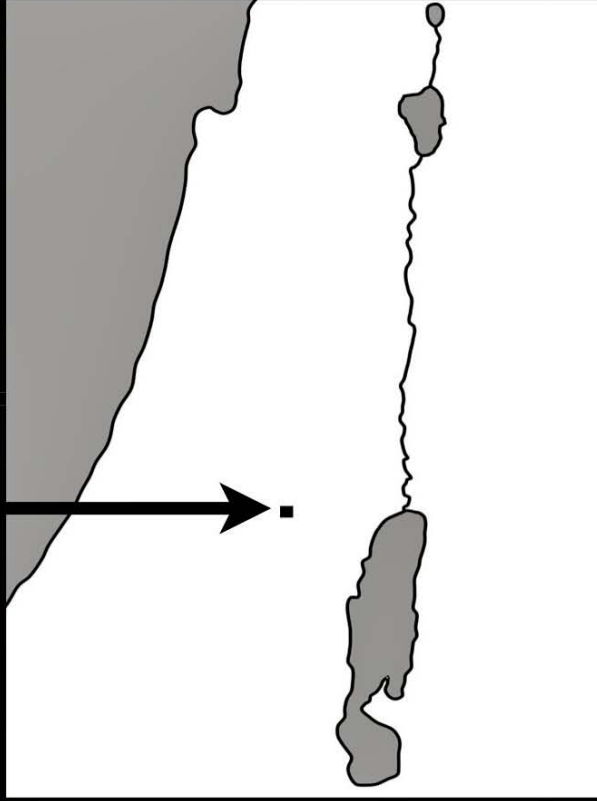






M02a Arbeitsblatt „Landschaften in Israel“

Israel ist ein Land voller Gegensätze. Die Bilder können dir einen kleinen Eindruck davon vermitteln.

Aufgabe:

Ziehe mithilfe deiner großen Israelkarte (M01) Pfeile vom Foto zur Minikarte wie in dem Beispiel von Jerusalem vorgegeben. Markiere die einzelnen Orte mit einem Punkt!

<p>Nazareth</p> 	<p>See Genezareth</p> 	
<p>Wüste Juda</p> 		<p>Jordan</p> 
<p>Jerusalem</p> 		<p>Jericho</p> 
<p>bei Bethlehem</p> 		<p>Totes Meer</p> 